


#explorenicecotedazur

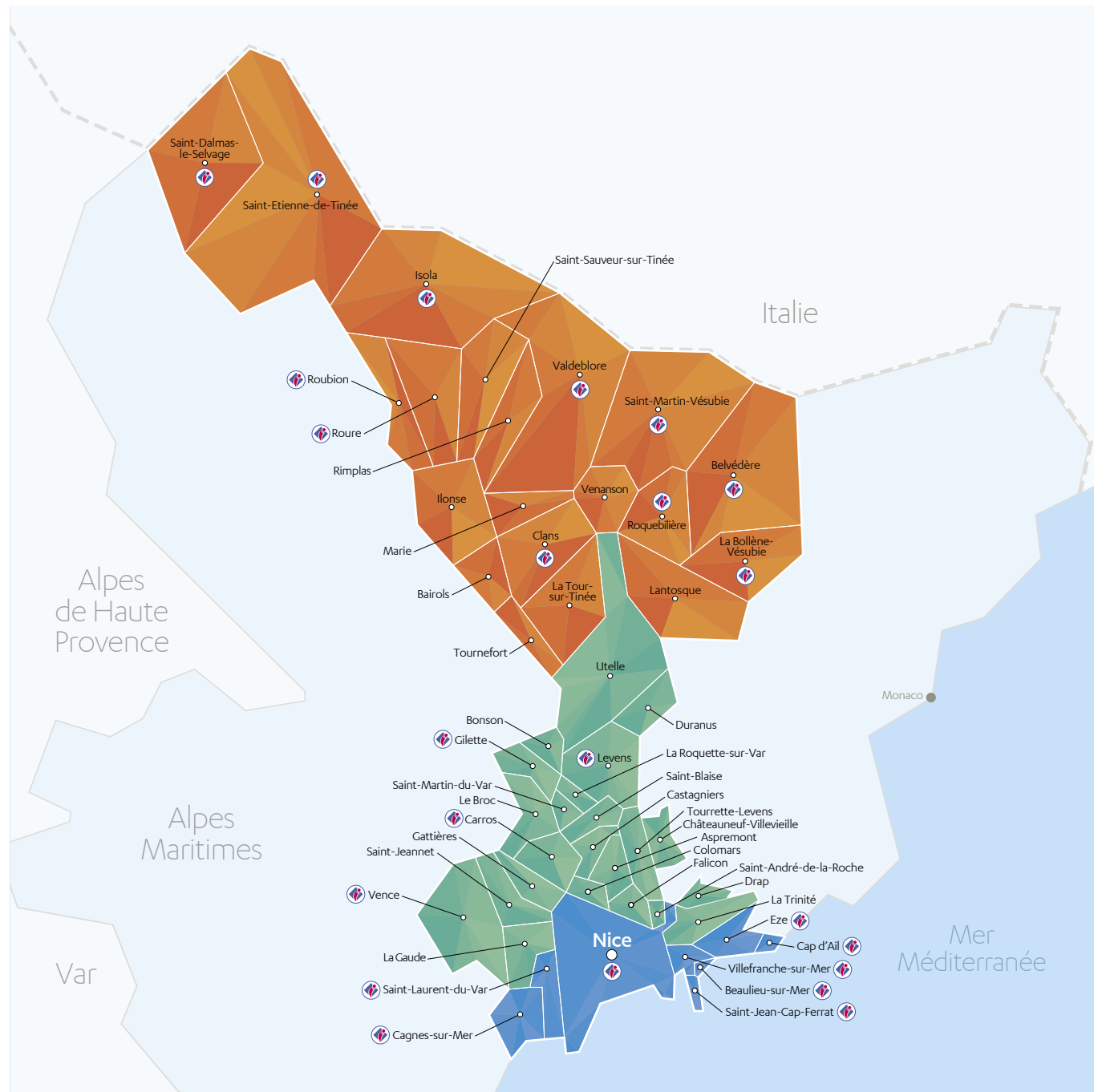
# GUIDE

MÉTROPOLE NICE CÔTE D'AZUR



EXPLORE  
**NICE**   
CÔTE  
D'AZUR





# LA MÉTROPOLE NICE CÔTE D'AZUR

Le territoire de la Métropole Nice Côte d'Azur puise dans sa géographie et son histoire, une identité particulière et partagée entre littoral, collines, vallées et montagnes. Des rives de la Méditerranée aux sommets du Mercantour, il offre une incomparable qualité de vie et propose : gastronomie, casinos, spectacles, loisirs, festivals, sports... Il suffit de lever les yeux pour apprécier le bleu du ciel et la luminosité qui ont fasciné les artistes tels que Matisse, Chagall, Dufy et tant d'autres, qui ont laissé un patrimoine culturel d'exception. Des stations balnéaires animées... aux criques préservées, des champs qui embaument le thym et le romarin... aux charmants villages perchés, des sentiers de randonnée... aux majestueuses cimes enneigées, c'est un paradis propice à tous les plaisirs.

Ajoutez-y 300 jours d'ensoleillement par an, un aéroport international, un prestigieux parc hôtelier, il est facile de comprendre pourquoi il est devenu mythique et légendaire, célèbre dans le monde entier.



# SOMMAIRE

Page

**02** La Métropole  
Nice Côte d'Azur

**05** Éditorial

## **06** LE LITTORAL

**08** Beaulieu-sur-Mer

**09** Cagnes-sur-Mer  
Cap d'Ail

**10** Nice

**12** Èze  
St-Jean-Cap-Ferrat

**13** St-Laurent-du-Var  
Villefranche-sur-Mer

Page

## **14** LE MOYEN PAYS

**16** Aspremont

**17** Bonson  
Carros

**18** Castagniers  
Châteauneuf-Villevieille

**19** Colomars  
Drap

**20** Duranus  
Falicon

**21** Gattières  
Gilette

**22** La Gaude  
La Roquette-sur-Var

**23** La Trinité  
Le Broc

**24** Levens  
St André la Roche

**25** St-Blaise  
Saint-Jeannet

**26** St-Martin-du-Var  
Tourrette-Levens

**27** Utelle  
Vence

Page

## **28** LE HAUT PAYS

**31** Les stations de ski

**32** Bairols  
Belvédère

**33** Clans  
Ilonse

**34** Isola  
La Bollène Vésubie

**35** La Tour-sur-Tinée  
Lantosque

**36** Marie  
Rimplas

**37** Roquebillière  
Roubion

**38** Roure  
St-Dalmas-le-Selvage

**39** Saint-Etienne-de-Tinée  
Saint-Martin-Vésubie

**40** St-Sauveur sur tinée  
Tournefort

**41** Valdeblore  
Venanson

**42** Infos pratiques

# ÉDITO

Le guide que vous tenez entre les mains, vous ouvre les portes d'un univers dont une vie ne suffirait pas à explorer tous les trésors tant ils sont nombreux ! Sans doute, il est peu de territoires dans le monde qui peuvent offrir de tels paysages, un aussi grand nombre de sites remarquables, autant d'événements de toute nature, de manifestations culturelles, sportives et festives. C'est un voyage dans le temps et l'espace que vous proposent nos 51 communes.


Ici, l'Histoire est partout présente. Nos monuments, nos musées, nos villes et villages témoignent de son empreinte. Le 21<sup>e</sup> siècle poursuit l'œuvre accomplie avec un ensemble de réalisations qui font de cette Métropole une terre d'innovation reconnue comme telle dans le monde. Richesse de notre histoire. Splendeur de la nature. Depuis les fonds marins jusqu'aux sommets alpins, notre territoire est comme un conservatoire de la diversité géographique française. Plusieurs voyages en un seul ! Ici, il y a la mer et son horizon, mais il y a aussi un moyen et un haut pays qui regorgent de trésors au sein de paysages d'une extrême diversité.

Et comment ne pas dire un mot de cette lumière qui exalte les formes et les couleurs ? Cette lumière qui, depuis plus de 150 ans, inspire les plus grands artistes. En toute saison, la Métropole vous étonnera. Ce guide vous en donne un aperçu rapide que nos équipes de professionnels répartis dans les bureaux d'informations touristiques se chargeront de transformer en expérience inoubliable.

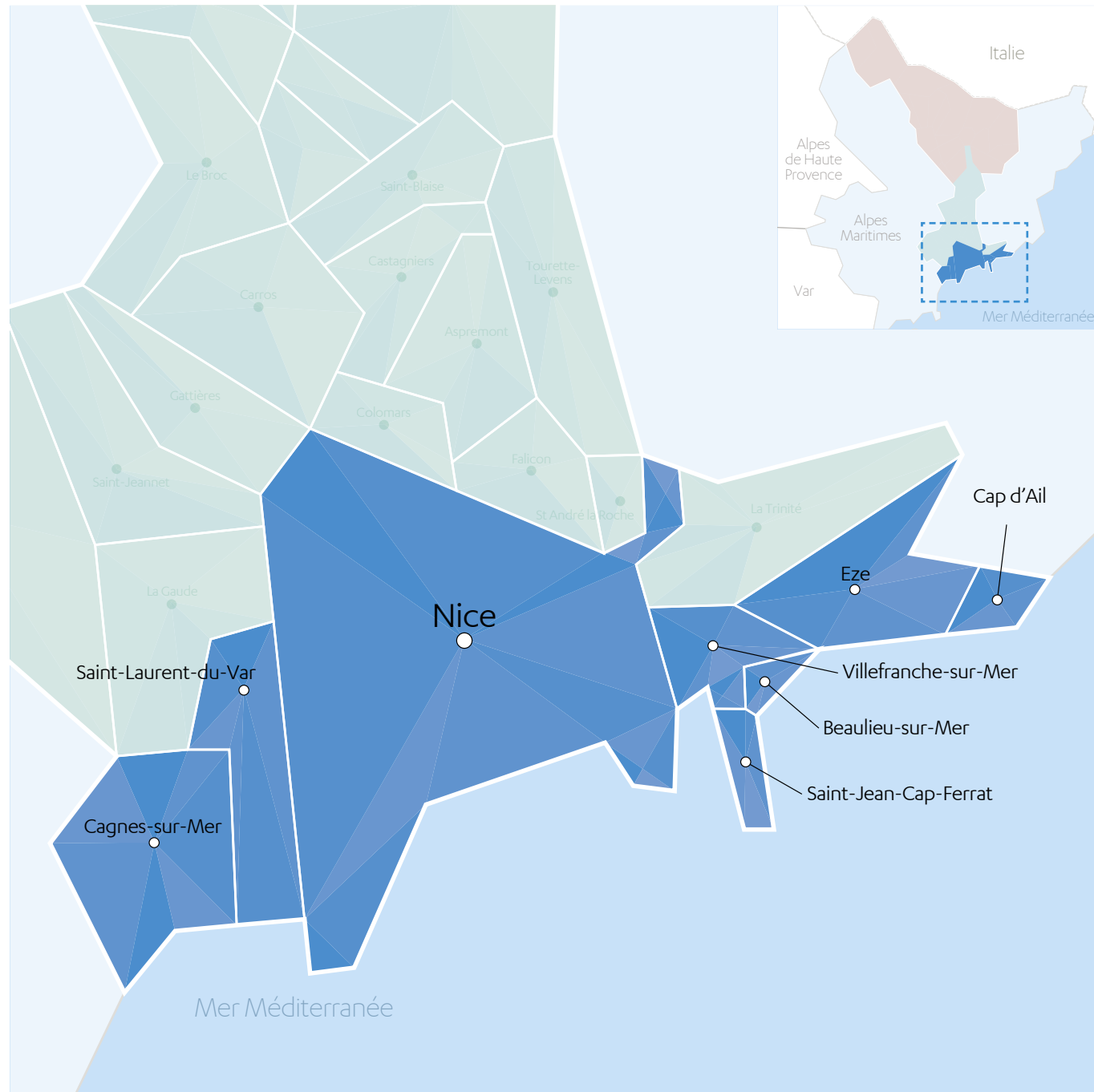
**Bienvenue dans notre Métropole Nice Côte d'Azur !**

**Christian ESTROSI**

Maire de Nice  
Président de la Métropole  
Président délégué de la Région  
Sud-Provence-Alpes Côte d'Azur







# LE LITTORAL

Ici, les splendeurs naturelles du littoral se conjuguent avec les richesses de son patrimoine...

De tous temps, sa luminosité et son éclatante beauté ont inspiré les plus grands maîtres, dans les domaines aussi variés que l'architecture, la peinture, la musique ou encore le cinéma.

Le rivage préservé est tourné vers la Méditerranée et ses plaisirs : criques, plages et fonds marins riment avec voile, ski nautique ou plongée sous-marine.

Les villes qui le jalonnent sont en effervescence de jour comme de nuit : gastronomie, shopping, culture, événements, tout y est !

Authenticité et art de vivre caractérisent ce territoire aux multiples facettes, qui a su se réinventer au fil des siècles pour devenir également un précurseur en de nombreux domaines : développement durable, réseaux intelligents, recherche et innovation...





BEAULIEU-SUR-MER  
CAGNES-SUR-MER  
CAP D'AIL  
NICE  
ÈZE  
SAINT-JEAN-CAP-FERRAT  
SAINT-LAURENT-DU-VAR  
VILLEFRANCHE-SUR-MER



## BEAULIEU-SUR-MER

Entre Monaco et Nice, Beaulieu-sur-Mer est un site où mer et montagne se côtoient. Riche d'un patrimoine architectural et botanique exceptionnel et d'un rivage préservé bordé de plantes méditerranéennes et exotiques, Beaulieu-sur-Mer exprime pleinement l'esprit Côte d'Azur. L'on peut y pratiquer des activités nautiques, du shopping de luxe...ou jouer au Casino ! De nombreux événements s'y déroulent chaque année, comme le festival des Nuits Guitares, ou encore le Beaulieu Classic Festival.

### 👁️ À VOIR

La Villa Kérylos fidèle reconstruction d'une somptueuse résidence de la Grèce antique, les églises, la Chapelle Sancta-Maria de Olivo lieu d'expositions réputé, le Musée du Patrimoine Berlugan André Cane...

📍 Office de Tourisme Métropolitain  
Nice Côte d'Azur  
Information touristique :  
Place Georges Clémenceau  
06310 Beaulieu-sur-Mer  
☎ +33(0)4 93 01 02 21



## CAGNES-SUR-MER

Idéalement située entre Nice et Cannes, la ville doit notamment son charme à son village médiéval du Haut-de-Cagnes dont le château-musée Grimaldi domine la ville. Nombre de personnalités et d'artistes, dont Renoir, ont séjourné ou vécu à Cagnes-sur-Mer. Elle est également devenue une véritable destination shopping grâce à Polygone Riviera, 1er centre commercial à ciel ouvert de France. Sans oublier une riche programmation événementielle toute l'année et son célèbre Hippodrome de la Côte d'Azur.


### 👁️ À VOIR

Le musée Renoir, le village médiéval du Haut-de-Cagnes, le musée du bijou contemporain, le petit port de pêche pittoresque du Cros-de-Cagnes...

📍 Office de Tourisme Métropolitain Nice Côte d'Azur  
Information touristique :  
Centre-Ville :  
6 boulevard Maréchal Juin - 06800 Cagnes-sur-Mer  
☎ +33(0)4 93 20 61 64

Cros-de-Cagnes :  
99 Promenade de la Plage - 06800 Cagnes-sur-Mer  
☎ +33(0)4 93 07 67 08

Haut-de-Cagnes :  
Place du Docteur Maurel - 06800 Cagnes-sur-Mer  
☎ +33(0)4 92 02 85 05  
OUVERT DE JUIN À SEPTEMBRE



## CAP D'AIL

Située aux portes de la Principauté de Monaco, la ville jouit d'une situation privilégiée entre mer et montagne. La ville compte de splendides villas à l'architecture datant de la fin du XIX<sup>e</sup> siècle. « Station classée de tourisme », Cap d'AIL propose ainsi à ses visiteurs un séjour détente ou sportif. Elle est aussi un lieu d'art et de culture, avec de nombreuses manifestations programmées dans des cadres somptueux. Le sentier du bord de mer invite à une promenade particulièrement agréable avec une vue panoramique sur la Méditerranée.

### 👁️ À VOIR

Les promontoires rocheux et espaces verts luxuriants, les pins maritimes aux senteurs méditerranéennes, les villas Belle Epoque, les jardins, les plages...

📍 Office de Tourisme Métropolitain Nice Côte d'Azur  
Information touristique :  
87 bis av. du 3 Septembre  
06320 Cap d'AIL  
☎ +33(0)4 93 78 02 33





## NICE

Authentique et moderne à la fois, Nice cumule d'innombrables atouts... Découvertes urbaines, culturelles, balnéaires ou encore gastronomiques constituent autant de propositions pour vivre un séjour riche en émotions. Avec son aéroport international, un parc hôtelier de près de 200 hôtels, le bord de mer et ses 7 km de plages, une large palette d'activités, ses grands événements et festivals culturels, le centre-ville et ses innombrables boutiques, Nice a assurément de quoi séduire ! Elle mène une politique très engagée en matière de développement durable et de protection de l'environnement et ce, dans tous les domaines.


### 👁️ À VOIR

Les nombreux musées, le patrimoine architectural exceptionnel, la vieille ville et ses ruelles étroites et pittoresques, les marchés colorés, les jardins et espaces verts, les panoramas... et la célèbre Promenade des Anglais.

📍 Office de Tourisme Métropolitain Nice Côte d'Azur  
Information touristique :  
5 Promenade des Anglais - 06000 Nice  
☎️ +33(0)4 92 14 46 14

Av. Thiers - Gare SNCF - 06000 Nice  
☎️ +33(0)4 92 14 46 14

🌐 [explorenicecotedazur.com](http://explorenicecotedazur.com)



Nice, son cœur de ville inscrit sur la liste du Patrimoine mondial de l'UNESCO sous l'intitulé « Nice, ville de villégiature d'hiver de Riviera »

Le 27 juillet 2021, l'UNESCO reconnaissait la Valeur Universelle Exceptionnelle du patrimoine architectural, paysager et urbanistique niçois et notamment du vaste ensemble urbain de 522 hectares, exemple éminent de fusion d'influences culturelles internationales, façonné de la moitié du XVIII<sup>e</sup> siècle à la moitié du XX<sup>e</sup> siècle par la villégiature d'hiver cosmopolite.

Cet ensemble est constitué par son urbanisme régulé, ses espaces verts plantés d'essences exotiques, ses promenades au premier rang desquelles l'emblématique Promenade des Anglais, son patrimoine de villégiature, reflet d'apports venus du monde entier, avec ses villas, ses hôtels, ses palaces, ses « palais », ses immeubles d'agrément, ainsi que ses lieux de cultes et de sociabilité.



**Nice**  
ville de villégiature  
d'hiver de riviera



# LE LITTORAL



## ÈZE

Èze s'étend sur trois corniches. La Grande Corniche est occupée par le parc naturel de La Revère. Sur la Basse Corniche, Eze Bord de Mer est une petite station balnéaire avec des villas Belle Epoque. Le village médiéval, perché sur un promontoire rocheux de la Moyenne Corniche, est le principal attrait touristique avec ses boutiques, ses artisans, ses hôtels et ses restaurants étoilés. Au sommet, un jardin exotique est aménagé dans les ruines d'une forteresse médiévale. Le panorama porte jusqu'à Saint-Tropez.

### 👁️ À VOIR

La cité médiévale perchée en nid d'aigle au-dessus de la Méditerranée, les parfumeries, l'église baroque décorée de retables et de trompe-l'œil, le jardin exotique...

📍 Office de Tourisme Métropolitain Nice Côte d'Azur  
Information touristique :  
Place du Général de Gaulle - 06360 Eze  
☎ +33(0)4 93 41 26 00

**Eze bord de mer :**  
Av. de la Liberté - 06360 Eze  
☎ +33(0)4 93 01 52 00  
**OUVERT L'ÉTÉ**



## SAINT-JEAN-CAP-FERRAT

Calme, luxe et volupté sont les maîtres mots de cette presqu'île située à côté de Nice et Villefranche-sur-Mer. L'ancien village de pêcheurs est devenu un haut lieu de villégiature au début du siècle dernier avec l'arrivée des riches familles étrangères. De grands domaines s'y sont alors construits, comme la Villa Ephrussi de Rothschild. Les artistes ont également été nombreux à y séjourner, comme Jean Cocteau qui laissa son empreinte à la Villa Santo Sospir. 8 km de sentiers parcourent le littoral et offrent un panorama exceptionnel. Les plages et criques sont un véritable appel à la quiétude et l'on peut y pratiquer tous les sports nautiques pour un séjour plus sportif.

### 👁️ À VOIR

Le port, la chapelle Sainte-Hospice du XI<sup>e</sup> siècle et la Vierge en bronze, la villa Ephrussi de Rothschild et ses jardins à thèmes, le musée des coquillages, la villa Santo Sospir.

📍 Office de Tourisme Métropolitain Nice Côte d'Azur  
Information touristique :  
5 Av. Denis Semeria  
06230 Saint-Jean-Cap-Ferrat  
☎ +33(0)4 93 76 08 90



## SAINT-LAURENT-DU-VAR

Saint-Laurent-du-Var offre à ses visiteurs le charme d'un village authentique et l'animation d'une station classée de tourisme, résolument tournée vers la Méditerranée et ses plaisirs. De l'Esplanade des Goélands, à la Promenade des Flots Bleus jusqu'au port de plaisance, les promeneurs peuvent profiter d'un espace entièrement piéton en bord de mer, animé par des restaurants, des pubs et des clubs, de jour comme de nuit. Avec ses 2 km de plages publiques et privées, Saint-Laurent-du-Var permet également la pratique de nombreuses activités nautiques.

### 👁️ À VOIR

La vieille ville, son église romane du XI<sup>e</sup> siècle et les différentes expositions du Comité de Sauvegarde du vieux village. La culture des agrumes et l'horticulture ont également leur place dans l'histoire locale.

📍 Office de Tourisme Métropolitain Nice Côte d'Azur  
Information touristique :  
1819 Route du Bord de Mer  
06700 Saint-Laurent-du-Var  
☎ +33(0)4 93 31 31 21



## VILLEFRANCHE-SUR-MER

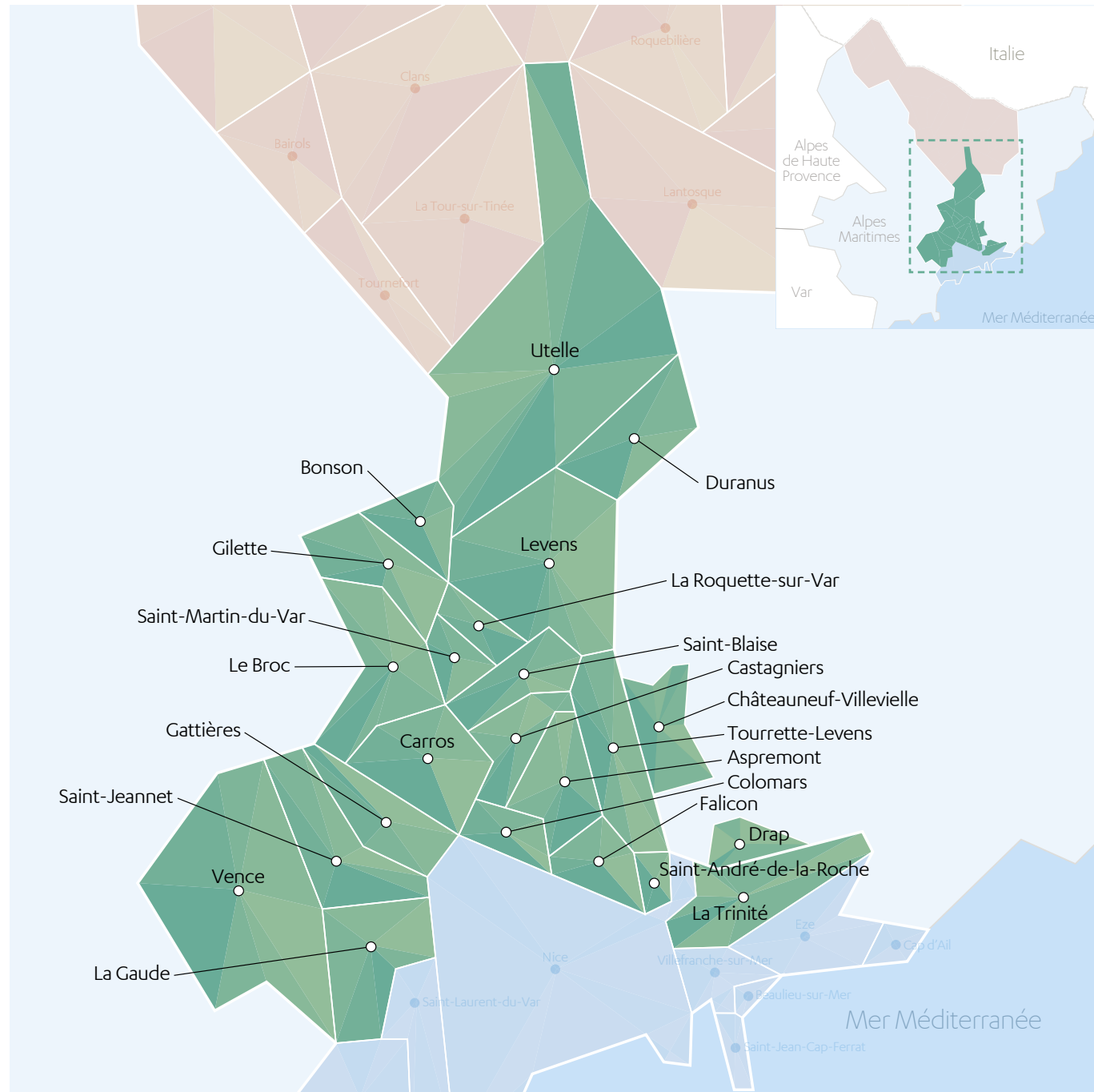
Ville maritime à la situation privilégiée, Villefranche-sur-Mer est un des ports majeurs de la Côte d'Azur et un lieu d'escale de nombreux navires de croisières. Son petit port de pêche au pittoresque sans cesse renouvelé, abrite également une flottille de bateaux de plaisance et de pointus (barques traditionnelles de pêche). De par la courbe majestueuse de son rivage, sa Citadelle du XVI<sup>e</sup> siècle et ses façades colorées, Villefranche-sur-Mer est aussi devenue une cité prisée des peintres et des artistes.

### 👁️ À VOIR

La rade, la citadelle du XVI<sup>e</sup> siècle et le musée Volti, le port et ses façades colorées, la chapelle Saint-Pierre décorée par Jean Cocteau, l'église Saint-Michel, la vieille ville, la rue Obscure, le musée Goetz-Boumeester.

📍 Office de Tourisme Métropolitain Nice Côte d'Azur  
Information touristique :  
Jardin François Binon  
06230 Villefranche-sur-Mer  
☎ +33(0)4 93 01 73 68





# LE MOYEN PAYS

Non loin des rivages de la Méditerranée, ce territoire offre un havre de calme, fraîcheur et sérénité. Les villages, blottis dans des écrans de verdure ou accrochés à la falaise tels des nids d'aigle, proposent au visiteur de flâner dans leurs charmantes ruelles. Il y découvrira un patrimoine préservé : anciens moulins à huile, façades, fontaines, lavoirs et... au détour d'une chapelle... une vue panoramique sur les vallées, la mer ou les montagnes. Ce cadre unique, baigné de soleil qui exalte les couleurs, a séduit les plus grands artistes. Suivre leurs traces, à la recherche des œuvres laissées en héritage, enchainera les amateurs d'art. La campagne environnante est le véritable paradis des sportifs qui emprunteront des chemins de randonnée à pied ou à vélo, ou se rafraîchiront dans les gorges encaissées pour une descente en canyoning ou en rafting.



# LE MOYEN PAYS



ASPREMONT  
BONSON  
CARROS  
CASTAGNIERS  
CHÂTEAUNEUF-VILLEVIEILLE  
COLOMARS  
DRAP  
DURANUS  
FALICON  
GATTIÈRES  
GILETTE  
LA GAUDE  
LA ROQUETTE-SUR-VAR  
LE BROC  
LA TRINITÉ  
LEVENS  
SAINT-ANDRÉ-DE-LA-ROCHE  
ST-BLAISE  
ST-JEANNET  
ST-MARTIN-DU-VAR  
TOURRETTE-LEVENS  
UTELLE  
VENCE



## ASPREMONT

Le village perché d'Aspremont domine la plaine du Var. Les maisons y sont installées en spirale, bâties en cercles concentriques autour de sa belle église gothique. Une visite du village demeure sportive, mais la récompense est au bout du chemin : ruelles pavées, passages voûtés, jardins secrets et fleuris, maisons en pierre de taille, fontaines et lavoirs... Sans oublier un splendide panorama sur la Grande Bleue !

### 👁️ À VOIR

L'église S<sup>t</sup>-Jacques Le Majeur (XIII<sup>e</sup> et XVI<sup>e</sup> siècles : fresques, toile, rétable du XVIII<sup>e</sup>, statue naïve de la Vierge). Chapelle Saint-Claude XVII<sup>e</sup>, édifée à titre votif pour conjurer la peste. La Chapelle Notre-Dame des Salettes, la chapelle des Pénitents Blancs.

Office de Tourisme Métropolitain Nice Côte d'Azur :  
📍 [explorenicecotedazur.com](http://explorenicecotedazur.com)



## BONSON

Accroché au massif montagneux du Mont Vial, Bonson s'érige à 480 m d'altitude surplombant les vallées du Var et de l'Estéron. Village perché typique de l'arrière-pays niçois, il est construit tout en longueur, tel un belvédère vertigineux, et a conservé une partie de son patrimoine architectural médiéval. Son versant sud se décline en restanques complantées d'oliviers. Chaque été, Bonson organise la Fête de l'Olivier et le Festival du Peu, manifestation dédiée à l'art contemporain.

### 👁️ À VOIR

L'église S<sup>t</sup>-Benoît (1494) la chapelle S<sup>t</sup>-Hospice, la chapelle du Passet, récemment restaurée, les vestiges du château féodal.

Office de Tourisme Métropolitain Nice Côte d'Azur :  
📍 [explorenicecotedazur.com](http://explorenicecotedazur.com)



## CARROS

A 400 mètres d'altitude, le village, classé à l'inventaire des sites pittoresques du département des Alpes-Maritimes, est organisé autour de son château du XII<sup>e</sup> siècle et a gardé toute son architecture médiévale traditionnelle. Sa position privilégiée offre aux visiteurs un panorama sur la plaine du Var allant de la mer jusqu'aux sommets des Alpes. Lieu de séjour ou simple halte, Carros répond à des besoins d'authenticité et de calme dans un environnement naturel préservé. Le château accueille aujourd'hui un centre international d'art contemporain.

### 👁️ À VOIR

Les trésors de l'église Saint-Claude, le château de Carros, classé parmi les sites et monuments naturels de caractère artistique, les nombreux vestiges de l'antiquité, du Moyen-âge et des périodes modernes (XI<sup>e</sup>-XVIII<sup>e</sup>) et contemporaines (XIX<sup>e</sup>-XX<sup>e</sup>).

📍 Office de Tourisme Métropolitain Nice Côte d'Azur  
Information touristique :  
2 Carriero Fernand Barbary  
Villa Fernand Barbary - 06510 Carros  
☎ +33(0)4 93 08 72 59





## CASTAGNIERS


Castagniers est un joli petit village perché, entouré de collines et posé au milieu d'une généreuse végétation méditerranéenne, avec une superbe vue dégagée sur la plaine du Var.

Fondé aux alentours de 1870, le village est dominé par le mont Cima qui culmine à 879 mètres et qui offre un point de vue grandiose.

### 👁️ À VOIR

Le moulin à huile toujours en activité. L'église paroissiale Saint-Michel (XIX<sup>e</sup>). L'abbaye Notre-Dame de la Paix, le couvent de Cisterciennes et son très beau jardin (1928) : la Chocolaterie, la Croix de Cuivre, le site protégé du Vallon Obscur du Donaré, classé Natura 2000.

Office de Tourisme Métropolitain Nice Côte d'Azur :  
📧 [explorenicecotedazur.com](http://explorenicecotedazur.com)



## CHÂTEAUNEUF-VILLEVIEILLE

Le village actuel est situé en contrebas de l'ancien village médiéval, sur la route du col de Châteauneuf. De la placette où s'élève une église, partent des ruelles tranquilles. Une petite route monte jusqu'aux très belles ruines de l'ancien village médiéval de Châteauneuf-Villevieille, dont les vestiges fortifiés actuels remontent au IX<sup>e</sup> - XII<sup>e</sup> Siècle.

### 👁️ À VOIR

Eglise Sainte Marie de Villevieille. Ruines de l'ancien Châteauneuf. Chapelle Saint Joseph. Château de Remaurian avec sa chapelle et son moulin à huile.

Office de Tourisme Métropolitain Nice Côte d'Azur :  
📧 [explorenicecotedazur.com](http://explorenicecotedazur.com)

## COLOMARS

Composé de plusieurs hameaux - les Cabanes, la Madone, la Sirole sur les hauteurs, la Manda dans la plaine du Var - Colomars, petit village résidentiel de construction récente, s'étale sur une crête qui domine la plaine du Var. Cette commune est considérée comme le pays des oliviers : les fameux « cailletiers du Pays Niçois » produisant une variété d'olive connue pour sa saveur citronnée et anisée et qui offre une huile d'or très recherchée par les fins gourmets.

### 👁️ À VOIR

L'église Notre-Dame de la Nativité (XIX<sup>e</sup>), Chapelle St-Roch à La Sirole (1857). Ses vallons, qui abritent des réserves géologiques et botaniques exceptionnelles, agrémentés de cascades et d'aqueducs ayant alimenté d'anciens moulins à huile.

Office de Tourisme Métropolitain Nice Côte d'Azur :  
📧 [explorenicecotedazur.com](http://explorenicecotedazur.com)



## DRAP

Idéalement située à l'entrée de la Vallée du Paillon et à quelques kilomètres du littoral méditerranéen, la commune de Drap vaut le coup d'œil. Le charme des rives du Paillon, des façades provençales, du clocher du XVIII<sup>e</sup> siècle, de la place du village, se révéleront tranquillement au visiteur. La commune est dotée de richesses patrimoniales pour les curieux, d'un espace de spectacle vivant et d'un Centre culturel consacré aux expositions pour les amoureux de culture, elle offre toute l'année un large choix pour se divertir.

### 👁️ À VOIR

Église Saint-Jean-Baptiste. Chapelle Sainte-Catherine d'Alexandrie. La chapelle des pénitents blancs. Sainte Thècle, canal historique. Le Plateau Tercier. Moulin à huile génois. Centre culturel des Gras. Espace Jean Ferrat.

Office de Tourisme Métropolitain Nice Côte d'Azur :  
📧 [explorenicecotedazur.com](http://explorenicecotedazur.com)





## DURANUS

Desservi par une route surprenante, Duranus est construit sur une roche calcaire en surplomb de la Vallée de la Vésubie. Ce petit village à l'habitat dispersé à flanc de colline est au cœur d'une nature préservée, plantée de chênes et d'oliviers. Il est également entouré de vallons qui abritent des réserves biologiques exceptionnelles, agrémentés de cascades et d'aqueducs.

### 👁️ À VOIR

Les ruines du site de Rocca Sparvierra (ancien village du XII<sup>e</sup>), la chapelle S<sup>te</sup>-Eurosie et S<sup>t</sup>-Michel, le belvédère du Saut des Français, l'ancienne mine d'arsenic, l'église Notre-Dame de la Nativité du XIX<sup>e</sup>.

Office de Tourisme Métropolitain Nice Côte d'Azur :  
📧 [explorenicecotedazur.com](http://explorenicecotedazur.com)



## FALICON

Avec sa campagne environnante plantée d'oliviers et de figuiers, ce village médiéval a su conserver tout le charme des villages perchés d'autrefois. Derrière les murs de son rempart, encore percé de portes fortifiées, de petites ruelles étroites et tortueuses et de placettes pavées, Falicon offre aux promeneurs de très beaux points de vue.

### 👁️ À VOIR

L'église de la Nativité (1624) au clocher carré pyramidal, la chapelle Sainte-Croix (1619), la porte S<sup>t</sup>-François, un puits ancien, le Fortin (XVIII<sup>e</sup>), la Bastide, le château-résidence des Tonduti (XVI<sup>e</sup>).

Office de Tourisme Métropolitain Nice Côte d'Azur :  
📧 [explorenicecotedazur.com](http://explorenicecotedazur.com)



## GATTIÈRES

Situé sous la chaîne des Baous au milieu de magnifiques paysages, le village ancien de Gattières abrite de jolies ruelles médiévales, de petites places fleuries et de belles fontaines. On y trouve également des artisans d'art qui travaillent la peinture sur soie, la sculpture, l'ébénisterie et le fer forgé. La commune se prolonge sur les bords de la rive droite du fleuve du Var. En plaine, sont présentes des cultures maraîchères, horticoles et fruitières.

### 👁️ À VOIR

L'église Saint-Nicolas (XVIII<sup>e</sup>), la chapelle Notre-Dame du Var (XV<sup>e</sup>).

Office de Tourisme Métropolitain Nice Côte d'Azur :  
📧 [explorenicecotedazur.com](http://explorenicecotedazur.com)



## GILETTE

Gillette est un village perché à 400 mètres d'altitude, à la confluence du Var et de l'Estéron. Dominé par les ruines de son château, c'est en parcourant les ruelles paisibles et colorées qu'on y accède. Sur le chemin, se dévoileront le belvédère et l'esplanade du château avec leurs panoramas à couper le souffle sur le village, les montagnes, les rivières alentours et même la Méditerranée. Au milieu d'espaces naturels sauvages et préservés, Gillette cultive son art de vivre dans l'authenticité et la tradition. L'olivier demeure sa principale richesse.

### 👁️ À VOIR

L'église Saint-Pierre et de l'Assomption (XVII<sup>e</sup>) et la Chapelle Saint-Pancrace, les lavoirs et fontaines, le moulin à huile, le Musée des Métiers d'Antan «Lou Ferouil».

📍 Office de Tourisme Métropolitain Nice Côte d'Azur  
Information touristique :  
Mairie - 1 Place du docteur René Morani  
06830 Gillette  
☎ +33(0)4 93 08 57 19





## LA GAUDE

Surplombé par les Baous, La Gaude est un agréable village résidentiel au charme provençal. Il a ainsi su séduire Marcel Pagnol qui y vécut 30 ans, avec de belles maisons restaurées avec soin et des petites ruelles pavées. Chaque année, en novembre, la commune organise le festival « Jazz sous les Bigaradiers » avec des artistes internationaux et azuréens. En bordure du Var, son quartier de la Baronne forme un vaste complexe de centre de recherche informatique, agronomique et horticole.

### 👁️ À VOIR

L'église Sainte-Victoire, la chapelle Saint-Ange ou des pénitents blancs, l'oratoire Saint-Michel, l'éco-musée vivant de Provence Ib Schmedes.

Office de Tourisme Métropolitain Nice Côte d'Azur :  
📧 [explorenicecotedazur.com](http://explorenicecotedazur.com)



## LA ROQUETTE-SUR-VAR

Perché en nid d'aigle dans un superbe décor montagneux, le village de La Roquette-sur-Var domine un vaste panorama sur la mer et sur les sommets du Parc du Mercantour. Outre ses ruelles pittoresques, ses fontaines, son lavoir, le village a su conserver des vestiges du passé. Les ruines de Castel-Viel témoignent ainsi d'une occupation remontant à l'époque romaine et médiévale. Sur la place, des parties de pétanque imprègnent le visiteur de l'ambiance conviviale qui règne à La Roquette-sur-Var.

### 👁️ À VOIR

L'église St-Pierre baroque, les ruines de Castel-vieil, la Chapelle Notre-Dame Del Bosc du XV<sup>e</sup> siècle.

Office de Tourisme Métropolitain Nice Côte d'Azur :  
📧 [explorenicecotedazur.com](http://explorenicecotedazur.com)



## LE BROC

Juché sur un éperon rocheux dominant le confluent du Var et de l'Estéron, le village est surplombé par la montagne du Chiers. Le Broc possède de charmantes petites rues, bordées de maisons anciennes en pierres, qui sont regroupées autour d'une pittoresque place à arcades. De nombreux vestiges du passé font du Broc un village riche en culture et en patrimoine. Près de l'ancien château, un point de vue offre un superbe panorama sur les Alpes.

### 👁️ À VOIR

L'Église Sainte-Marie Madeleine (1563), les chapelles Sainte-Marguerite et St-Sébastien, le moulin à huile.

Office de Tourisme Métropolitain Nice Côte d'Azur :  
📧 [explorenicecotedazur.com](http://explorenicecotedazur.com)



## LA TRINITÉ

Construite le long de la vallée du Paillon, cette petite ville se situe à quelques kilomètres seulement de Nice. Le sanctuaire Notre-Dame-de-Laghet constitue l'élément le plus remarquable de la commune. Construit au XVII<sup>e</sup> siècle suite à plusieurs miracles survenus en ces lieux, il est aujourd'hui l'un des plus fréquentés en France par des pèlerins venus de tous les pays.

### 👁️ À VOIR

L'église paroissiale de la Sainte-Trinité, inscrite aux monuments historiques, l'église Saint-Grat (1848, baroque italien), Notre-Dame-de-Laghet et son petit musée d'ex-voto présentant l'une des plus riches collections de Provence, l'Astrorama...

Office de Tourisme Métropolitain Nice Côte d'Azur :  
📧 [explorenicecotedazur.com](http://explorenicecotedazur.com)





## LEVENS

Ancien village médiéval fortifié, perché sur son éperon rocheux à 600 mètres d'altitude, Levens se visite en empruntant quelques ruelles en pente bordées de maisons bâties dans la pierre locale, en passant sous des porches ou de sombres passages couverts.

Tout près du village, le Grand Pré de Levens, est un lieu privilégié pour la détente et offre 13 hectares de verdure : il s'y déroule tout au long de l'année des manifestations, comme la fête du cheval en juillet.

### 👁️ À VOIR

Les anciennes portes des enceintes féodales, la maison du Maréchal André Masséna, la maison natale du 1<sup>er</sup> maire français de Nice François Malausséna. La Galerie du Portal où se tiennent des expositions, l'église Saint-Antonin, les chapelles des pénitents noirs et des pénitents blancs.

 Office de Tourisme Métropolitain Nice Côte d'Azur  
Information touristique :  
Place V. Masseglia - Maison du Portal  
06670 Levens  
☎ +33(0)9 62 66 85 84



## SAINT-ANDRÉ-DE-LA-ROCHE

Saint-André est une petite commune, limitrophe de Nice. Son territoire s'étend sur les collines environnantes de Rimiez et de l'Abadie. Elle se compose de plusieurs hameaux discrets, nichés dans la verdure et est traversée par la Banquière, affluent du Paillon qui débouche dans la Baie des Anges. Un aménagement touristique de sa grotte naturelle est en projet. Saint-André-de-la-Roche est surnommée « Lou pais dei babi », le pays des batraciens. Le chant des grenouilles agrémenté les paisibles nuits d'été...

### 👁️ À VOIR

Les moulins, la chapelle de Saint-André et de Saint-Grat, la grotte. Sur un éperon rocheux campe le château des Thon de Revel datant du XVII<sup>e</sup> siècle.

Office de Tourisme Métropolitain Nice Côte d'Azur :  
 [explorenicecotedazur.com](http://explorenicecotedazur.com)

## SAINT-BLAISE

Une route qui s'infiltre et serpente, des paysages argentés et délicats : Saint-Blaise est comme un médaillon posé dans un écrin de verdure. Le village présente un bel ensemble coloré, blotti autour de son église à clocher de tuiles rouges. Son moulin à huile est un étonnant musée à découvrir l'été lors des expositions qui y sont proposées. La commune est dominée par l'ancien village et les ruines d'un château médiéval, qui offrent aux randonneurs de jolis points de vue sur la vallée.

### 👁️ À VOIR

Les ruines bien conservées d'un château (XIII<sup>e</sup>), l'église (XVIII<sup>e</sup>) et le prieuré attenant, le moulin à huile, le pont, les œuvres de l'artiste Jean-Pierre Augier dispersées dans le village et dans la galerie musée.

Office de Tourisme Métropolitain Nice Côte d'Azur :  
 [explorenicecotedazur.com](http://explorenicecotedazur.com)



## SAINT-JEANNET

Blotti au pied d'un immense Baou - une impressionnante falaise qui domine de toute sa hauteur la commune - Saint-Jeannet est un charmant petit village d'origine médiévale. Avec ses maisons serrées les unes contre les autres formant ainsi un rempart autour de l'église, il est toujours dominé par un château fort et les ruines d'un donjon. Véritable petit paradis pour les amateurs d'escalade, de nombreuses voies sont proposées au départ du village.

### 👁️ À VOIR

Les sentiers de randonnées menant aux ruines du Castellet, aux Castellaras et au patrimoine pastoral en pierre sèche, l'église St-Jean-Baptiste de 1666 et les quatre chapelles du village, les deux vignobles.

Office de Tourisme Métropolitain Nice Côte d'Azur :  
 [explorenicecotedazur.com](http://explorenicecotedazur.com)





## SAINT-MARTIN-DU-VAR

Située au carrefour des vallées du Var, de l'Estéron, de la Vésubie et de la Tinée, Saint-Martin-du-Var est une commune bâtie sur des terrains gagnés sur le Var par l'endigement de la rive gauche, réalisé au milieu du XIX<sup>e</sup> siècle. Elle est aujourd'hui une commune en plein essor économique. Les promenades sur les hauteurs du village, offrent de magnifiques points de vue sur le confluent du Var et de l'Estéron.

### 👁️ À VOIR

Le vieux village, les deux grandes places (XVIII<sup>e</sup> et XIX<sup>e</sup>), l'église Saint-Roch et ses tableaux du XVII<sup>e</sup>, le monument aux morts style Art Déco, la chapelle Notre Dame Del Bosc de style Roman et sa fresque du XVI<sup>e</sup>.

Office de Tourisme Métropolitain Nice Côte d'Azur :  
📱 [explorenicecotedazur.com](http://explorenicecotedazur.com)



## TOURRETTE-LEVENS

Il règne, dans le village perché de Tourrette-Levens, une ambiance médiévale prenante. Celle-ci est due aux belles maisons ou remparts taillés dans une superbe pierre blanche et également, à la tour encore présente de son ancien château qui fut, en son temps, l'un des plus beaux de la région. Le village offre un panorama exceptionnel, aussi bien du côté mer que du côté montagne.

### 👁️ À VOIR

L'église Notre-Dame-de-l'Assomption, le château-musée d'histoire naturelle, le musée des métiers traditionnels, le musée de la préhistoire, la place et la chapelle des Pénitents blancs.

Office de Tourisme Métropolitain Nice Côte d'Azur :  
📱 [explorenicecotedazur.com](http://explorenicecotedazur.com)



## UTELLE

Perché sur la crête, au confluent du Var et de la Vésubie, au sommet d'une pente raide où s'accrochent les oliviers, Utelle propose un bel ensemble médiéval. Les rues et ruelles en escalier s'arpentent pour découvrir ses maisons en vieille pierre, ses portes anciennes, ses fontaines ou arcs en ogive... Un petit sentier fait le tour du village et permet de découvrir une vue panoramique sur les sommets de la Haute Vésubie.

### 👁️ À VOIR

Des façades originales en trompe l'œil, ses remarquables cadrans solaires, l'église Saint-Véran, le moulin à huile, la chapelle de la Sainte-Croix, la Madone d'Utelle.

Office de Tourisme Métropolitain Nice Côte d'Azur :  
📱 [explorenicecotedazur.com](http://explorenicecotedazur.com)



## VENCE

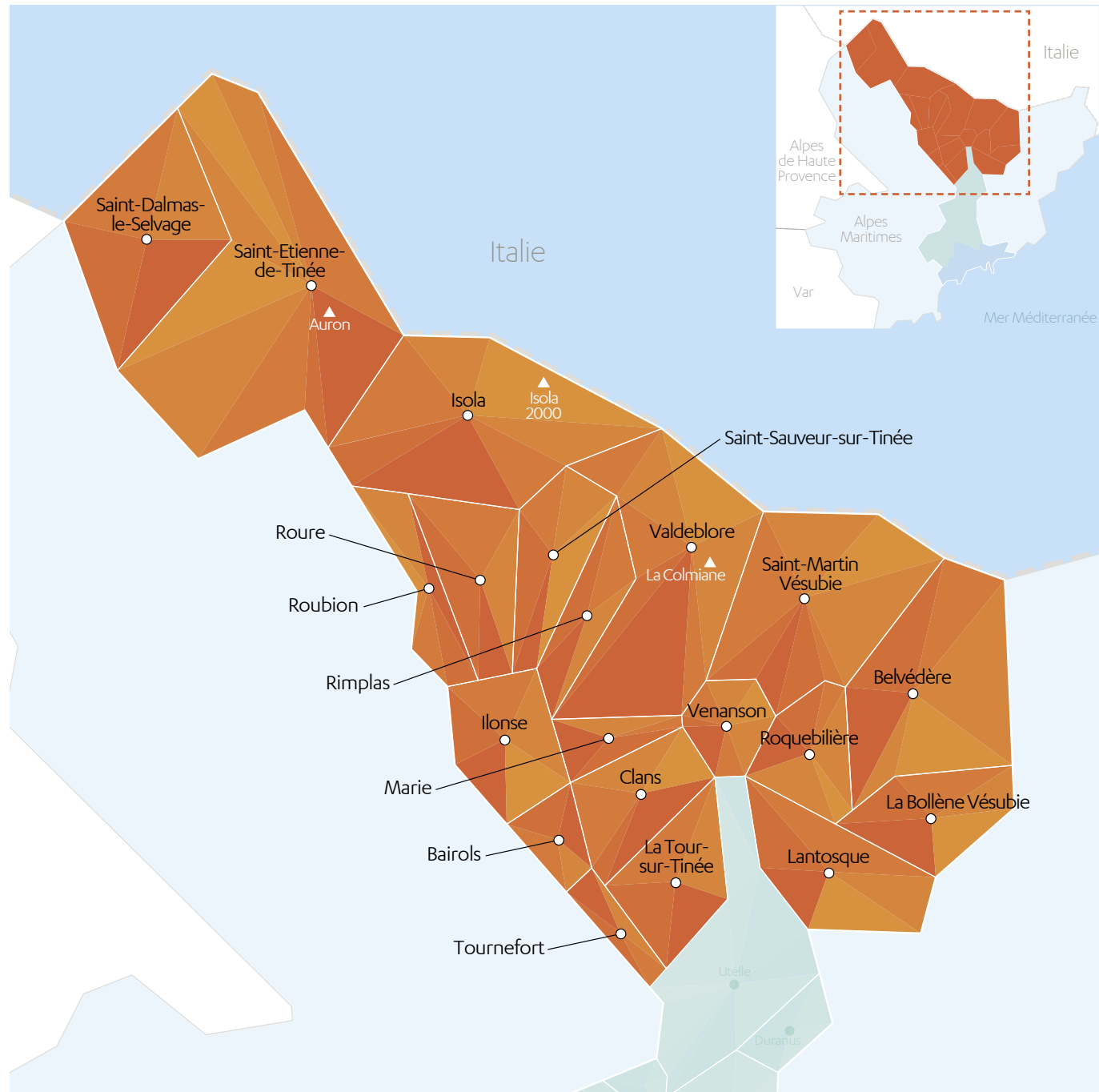
Aux pieds de l'arc Alpin, Vence offre un charme authentique, avec sa cité historique et son écrin naturel. Le vieux centre-ville n'a que peu changé au cours des siècles : on y découvre des ruelles étroites, des maisons médiévales et de la Renaissance, des places et placettes... mais aussi des boutiques et galeries où l'on peut admirer le travail de nombreux artistes. Au départ de Vence, des randonnées à cheval, à pied ou à vélo sont proposées pour découvrir une nature préservée.

### 👁️ À VOIR

La plus petite cathédrale de France, datant du XI<sup>e</sup> siècle, la chapelle du Rosaire conçue et décorée par Matisse, le musée de Vence au sein du château de Villeneuve, haut lieu de l'art moderne et contemporain, l'espace muséal Gombrowicz dans la villa Alexandrine.

📍 Office de Tourisme Métropolitain Nice Côte d'Azur  
Information touristique :  
Place Grand Jardin - Villa Alexandrine  
06140 Vence  
☎ +33(0)4 93 58 06 38





# LE HAUT PAYS

Citadelle de la Métropole avec son massif montagneux culminant à 3 143 mètres, la nature y a sculpté, au fil des siècles, des paysages grandioses. Des villages, bâtis sur le roc ou se déployant harmonieusement dans les vallées, offrent l'authenticité d'un patrimoine jalousement gardé.

L'été, c'est le site privilégié pour des vacances actives au grand air, réputé pour la beauté de ses lacs, forêts, sommets, cluses...

L'hiver, c'est le paradis des sports de glisse avec ses domaines skiables où riment enneigement et ensoleillement...

C'est tout simplement un havre de calme et fraîcheur, pour un séjour au grand air dans un écrin de magnifiques montagnes !





# LE HAUT PAYS



## LES STATIONS DE SKI

BAIROLS  
BELVÉDÈRE  
CLANS  
ILONSE  
ISOLA  
LA BOLLÈNE-VÉSUBIE  
LA TOUR-SUR-TINÉE  
LANTOSQUE  
MARIE  
RIMPLAS

ROQUEBILLIÈRE  
ROUBION  
ROURE  
ST-DALMAS-LE-SELVAGE  
SAINT-ETIENNE-DE-TINÉE  
SAINT-MARTIN-VÉSUBIE  
ST-SAUVEUR-SUR-TINÉE  
TOURNEFORT  
VALDEBLORE  
VENANSON

## LES STATIONS DE SKI

### AURON

Son domaine skiable alpin, le plus grand du département, (135 km) allie à la fois plaisir et technique. Tout au long de l'hiver, la station propose des animations pour les petits et les grands.

### LA COLMIANE-VALDEBLORE

Ses 30 kilomètres de pistes raviront petits et grands, du débutant au confirmé, jardin d'enfants, piste de luge, raquettes à neige, ski de randonnée, sans oublier sa Tyrolienne géante.

### ISOLA 2000

La station dispose de 42 pistes de ski alpin (120 km), mais également un snowpark et un boarder cross. Au sommet, on peut apercevoir par beau temps, un fabuleux panorama, du massif des Écrins à la mer Méditerranée, en passant par le Viso et le massif de l'Argentera.

### ROUBION

La station propose 8 remontées mécaniques dont un télésiège. Son domaine skiable s'étend sur plus de 30 km de pistes de ski alpin et 12 km de pistes de ski nordique.

### SAINT-DALMAS-LE-SELVAGE

C'est un point de départ privilégié pour toutes randonnées à ski nordique, et en raquettes.

### SAINT-MARTIN-VÉSUBIE

Saint-Martin-Vésubie et son centre nordique du Boréon. Le Boréon est un des plus importants centres de ski nordique des Alpes d'Azur.

### TURINI CAMP D'ARGENT

La station offre un ensoleillement idéal et des paysages d'exception, propices à la pratique du ski alpin et de la raquette à neige.







## BAIROLS

Village médiéval niché dans un cadre impressionnant, Bairols fut construit sur une crête à 830 m d'altitude, surplombant la vallée de la Tinée. C'est un « village de pierres millénaires » et ses ruelles fraîches, voûtes, passages couverts ou escaliers vertigineux, amènent à des points de vue panoramiques remarquables. Pour les amateurs de marche, nombreux départs de randonnées.

### 👁️ À VOIR

L'église St<sup>e</sup>-Marguerite patronne du village, l'auberge dans un vieux moulin, les gîtes, le circuit des trois chapelles, les vestiges du moulin de la Reine Jeanne.

Office de Tourisme Métropolitain Nice Côte d'Azur :

📧 [explorenicecotedazur.com](http://explorenicecotedazur.com)

Mairie : ☎ +33(0)4 93 02 90 46



## BELVÉDÈRE

Village perché dominant la Vallée de la Vésubie, Belvédère est un lieu de passage obligatoire pour les montagnards se rendant à la célèbre vallée de la Gordolasque. Le cœur du village a conservé son charme d'antan : ruelles, placettes, maisons hautes de style alpin Piémontais, passages couverts ou vieux porches... La présence des activités qui se sont développées autrefois grâce à l'abondance de l'eau, de torrents et de sources est encore visible : fontaines, lavoirs, moulins, forge. Le village est un lieu de départ de promenades et randonnées vers les vallées aux alentours ou vers le Parc National du Mercantour.

### 👁️ À VOIR

La maison du tribunal, le moulin à huile et farine, la place des Pénitents Blancs, l'église Saint-Pierre et Paul, le musée du lait.

📍 Office de Tourisme Métropolitain Nice Côte d'Azur  
Information touristique :  
Rue Victor Maurel - 06450 Belvédère  
☎ +33(0)4 93 03 51 66

## CLANS

Situé dans la vallée de la Tinée, Clans est un petit village qui renferme de jolis trésors : belles maisons en pierre, vieux lavoirs et abreuvoirs, moulin à farine du XVI<sup>e</sup> siècle... On ne peut rater l'immense place du Verger, ombragée de platanes et de tilleuls où s'interpellent les boulistes, autour de plusieurs fontaines. On peut aussi y rechercher les bienfaits de la nature et prendre de la hauteur, en empruntant ses nombreux chemins de randonnées.

### 👁️ À VOIR

Nombreux lavoirs, les chapelles, la Collégiale au centre du village, la Chapelle St-Jean décorée entièrement par l'artiste Moya.

📍 Bureau d'informations touristiques :  
Place de la Collégiale - 06420 Clans  
☎ +33(0)9 63 66 09 78  
OUVERT L'ÉTÉ



## ILONSE

Village médiéval perché sur un vertigineux piton rocheux à 1 250 m d'altitude, Ilonse surplombe la vallée de la Tinée. Il est construit en escalier, avec un magnifique lavoir couvert à colonnes, de superbes façades de pierre, une chapelle baroque peinte en jaune d'or, un passage couvert médiéval à arcades et une petite place avec terrasse panoramique... Au sommet du village, une table d'orientation indique la direction de tous les sommets du département.

### 👁️ À VOIR

L'église Saint-Michel du XIII<sup>e</sup> siècle (à l'intérieur, Chœur du XV<sup>e</sup> siècle, tableaux classés monuments historiques), la chapelle Saint-Grat (XVII<sup>e</sup>), les chapelles Saint-Pons, Saint-Maur et Saint-Antoine.

Office de Tourisme Métropolitain Nice Côte d'Azur :

📧 [explorenicecotedazur.com](http://explorenicecotedazur.com)



# LE HAUT PAYS



## ISOLA

A 870 m d'altitude, le pittoresque village d'Isola est un bourg médiéval situé au confluent de la rivière de la Tinée et du Castiglione offrant calme et sérénité. Son patrimoine historique et sa culture locale en font la fierté de ses habitants. Les amateurs de peintures en trompe-l'œil seront comblés, en découvrant les façades repeintes aux couleurs bleues, roses ou jaunes. A 15 km du village, la station d'Isola 2000, construite au début des années 70, propose un domaine skiable de 120 km ainsi que de nombreuses activités praticables en été : pêche, mini-golf, piscine, randonnées...

La station d'Isola 2000, sommet des Alpes du Sud est ouverte toute l'année pour des vacances remplies d'émotions !

### 👁️ À VOIR

Le clocher Saint-Pierre de style Lombard, la chapelle Saint-Anne de la confrérie des Pénitents Blancs, la chapelle Saint-Roch, ses fontaines, le lavoir, le centre de remise en forme d'Aquavallée et le lac des neiges.

📍 Office de Tourisme Métropolitain Nice Côte d'Azur  
Information touristique :  
**Isola Village** : Place Gaissa - 06420 Isola Village  
☎ +33 (0)4 93 02 18 97 - **OUVERT L'ÉTÉ**  
**Station Isola 2000** : Immeuble le Pelevos  
Station Isola 2000 - 06420 Isola  
☎ +33(0)4 93 23 15 15 - (fermé en mai)



## LA BOLLÈNE-VÉSUBIE

Situé sur la Route des Grandes Alpes qui permet de rejoindre la vallée de la Bévéra par le Col de Turini, la Bollène Vésubie est un très ancien village construit à flanc de montagne sur un promontoire. Magnifique plan ovale ceinturé par la route, il possède de nombreuses ruelles en escalier et de vieilles hautes maisons alpines entassées les unes contre les autres, dont certaines sont bâties à même le rocher. Territoire de montagne, on y trouve des granges et « vacheries », des vallées, des gorges et la station de ski de Turini-Camp d'Argent.

### 👁️ À VOIR

Le musée de l'Entomologie, l'église Saint-Laurent, le moulin à grains, le centre culturel.

📍 Office de Tourisme Métropolitain Nice Côte d'Azur  
Information touristique :  
Place du Général de Gaulle  
06450 La Bollène-Vésubie  
☎ +33(0)4 93 03 60 54

## LA TOUR-SUR-TINÉE

Bâtie sur une crête dominant la vallée de la Tinée, entourée de pics et de collines boisées, la Tour-sur-Tinée a la chance de posséder une vue panoramique et une nature superbe. Le village a conservé sa configuration médiévale avec ses rues pavées et sa place bordée de façades peintes. A partir du village de La Tour, des circuits de randonnées de différents niveaux sont possibles et permettent de réaliser des boucles ou de rejoindre les villages alentours.

### 👁️ À VOIR

La chapelle Saint-Jean-Baptiste (XIV<sup>e</sup>), la chapelle des Pénitents Blancs (XV<sup>e</sup>), l'église Saint-Martin (XII<sup>e</sup>) et la «Maison des Templiers», les fenêtres géminées (XV<sup>e</sup>), l'espace artisanal du Béal (vieux moulins à huile, à farine... du XVIII<sup>e</sup> siècle).

Office de Tourisme Métropolitain Nice Côte d'Azur :  
📍 [explorenicecotedazur.com](http://explorenicecotedazur.com)



## LANTOSQUE

Plusieurs fois détruit par des tremblements de terre dans les siècles précédents, ce village pittoresque, domine la vallée de la Vésubie. Bourg de montagne surélevé et allongé en deux parties sur un promontoire, on y découvre quelques hautes maisons anciennes, de grandes montées en marches d'escalier, des portes sculptées et une superbe fontaine ancienne datée de 1866.

### 👁️ À VOIR

L'église Saint-Pons, la Chapelle Sainte-Claire (XV<sup>e</sup>), l'église Notre-Dame des Anges à Pélasque, l'église Saint-Arnoux et les vestiges du XIII<sup>e</sup> siècle du château à Loda, le pont du Martinet, le fort de Gordolon, le sanctuaire de Notre-Dame de la Balma, le musée Poggioli, la chapelle Notre-Dame de Lourdes.

Office de Tourisme Métropolitain Nice Côte d'Azur :  
📍 [explorenicecotedazur.com](http://explorenicecotedazur.com)



# LE HAUT PAYS



## MARIE

Marie, dont le nom apparaît pour la première fois en 1066, est un village médiéval perché qui a gardé toute son authenticité. Dans la Vallée de la Tinée, c'est un lieu de villégiature avec des activités essentiellement tournées vers la nature. Sa visite permet de découvrir une vue panoramique à plus de 180 degrés sur la vallée du Mont Vial jusqu'à la haute Tinée.

### 👁️ À VOIR

L'église antérieure au XVI<sup>e</sup> siècle qui abrite deux tableaux du peintre niçois Giovanni Rocca datant de 1644, une statue de la vierge, ainsi qu'une croix processionnelle du XIV<sup>e</sup> siècle. La porte féodale, le château, le four à pain, le moulin à huile.

Office de Tourisme Métropolitain Nice Côte d'Azur :

📧 [explorenicecotedazur.com](http://explorenicecotedazur.com)



## ROQUEBILLIÈRE

À 600 mètres d'altitude, Roquebillière est situé au cœur de la vallée de la Vésubie, aux portes du Parc National du Mercantour. C'est un site idéal pour un séjour au grand air ! Tout au long de l'année, manifestations et événements animent le village, lui conférant une ambiance des plus conviviales. Unique station thermale de la Côte d'Azur, Roquebillière Berthemont-les-Bains, située à 7 km du village, propose des cures en eaux sulfurées et un air de montagne particulièrement favorables à l'organisme (ouverte d'avril à novembre, aux curistes le matin et au public pour des moments détente l'après-midi).

### 👁️ À VOIR

L'église Saint-Michel-de-Gast classée aux monuments historiques, la base de loisirs : parc, coin de pêche et baignade biologique, la galerie des Arts Vésubiens qui regroupe une trentaine d'artistes locaux.

📍 Office de Tourisme Métropolitain Nice Côte d'Azur  
Information touristique :

26 av Corniglion Molinier - 06450 Roquebillière

☎ +33(0)4 93 03 51 60



## ROUBION

Roubion s'étend au milieu des prairies et des forêts sur cinq hameaux étagés entre 1 335 et 1 920 mètres d'altitude. Le village apparaît comme un fier nid d'aigle accroché à la falaise, qui semble surveiller la vallée du haut de ses remparts. De style médiéval, ses ruelles escarpées et nombreux vieux passages voûtés, mènent à un point de vue à couper le souffle. Situé sur la Route des Grandes Alpes, Roubion possède aussi une petite station de ski alpin (30 km de pistes).

### 👁️ À VOIR

Les remparts du XII<sup>e</sup> siècle, la chapelle Saint-Sébastien (XVI<sup>e</sup>, classée monument historique), l'église Notre-Dame du Mont Carmel (XVIII<sup>e</sup>), le four communal, les cadrans solaires, les pigeonniers, les vieilles granges.

📍 Office de Tourisme Métropolitain Nice Côte d'Azur  
Information touristique :

Bureau du Tourisme - 06420 Roubion

☎ +33(0)4 93 02 10 30





## ROURE

Orienté plein sud, Roure bénéficie d'un climat attractif, protégé des vents dominants. La construction de ses maisons violettes, d'une architecture agro-pastorale, est caractéristique de la vallée. L'Arboretum Marcel Kroenlein de Roure rassemble les arbres des montagnes du monde, des collections de conifères, d'érables, de jubarbes, de genévriers, il est le seul arboretum d'altitude lié à l'Art.

### 👁️ À VOIR

L'église Saint-Laurent classée (XIII<sup>e</sup>-XVIII<sup>e</sup> siècle), la chapelle Saint-Sébastien (1510), les vestiges d'un château, le charmant hameau de Tiefs et son menhir en grès rose, l'Arboretum.

📍 Office de Tourisme Métropolitain Nice Côte d'Azur  
Information touristique :  
Place Jules Mallet - 06420 Roure  
☎ +33 (0)4 93 03 41 78  
OUVERT JUILLET / AOÛT



## SAINT-DALMAS-LE-SELVAGE

Etape du GR5 et de la Grande Traversée du Mercantour, le village se blottit au pied d'un majestueux cirque de hautes montagnes et de falaises grises vertigineuses. Une balade dans les ruelles pavées permet d'admirer de nombreux cadrans solaires et les façades en schiste sombre. Sur le territoire de la commune se trouve la route de la Bonette, la plus haute d'Europe. Sur les sommets souvent enneigés on peut apercevoir chamois, bouquetins, mouflons et marmottes...

### 👁️ À VOIR

L'église du XVI<sup>e</sup>, la chapelle Sainte-Marguerite monument classé du XV<sup>e</sup>, rocher d'escalade, cascades de glaces en hiver.

📍 Office de Tourisme Métropolitain Nice Côte d'Azur  
Information touristique :  
Maison de Pays  
06660 Saint-Dalmas Le Selvage  
☎ +33(0)4 93 02 46 40



## SAINT-ÉTIENNE-DE-TINÉE

Véritable carrefour au cœur du Parc National du Mercantour, Saint-Etienne-de-Tinée se veut culturel et authentique, entouré de montagnes qui culminent à plus de 3 000 mètres. Le village offre une palette de couleurs et un patrimoine étonnant par ses façades pastel, fontaines, cadrans solaires, chapelles, fresques et musées. La station de ski d'Auron se trouve à 7 km.

### 👁️ À VOIR

L'église S<sup>t</sup>-Etienne (reconstruite au XVIII<sup>e</sup> avec son clocher datant de 1492). Les chapelles des Trinitaires (XVII<sup>e</sup>), S<sup>t</sup>-Sébastien (XV<sup>e</sup>), S<sup>t</sup>-Michel des pénitents noirs, S<sup>t</sup>-Maur. Les musées des Traditions, du lait et de l'école.

📍 Office de Tourisme Métropolitain Nice Côte d'Azur  
Information touristique :  
Rue des Communes de France  
06660 - Saint-Etienne-De-Tinée - Auron  
☎ +33(0)4 93 02 41 96

**Auron**  
Av. Malhira - Grange Cossa  
06660 Saint-Étienne-De-Tinée - Auron  
☎ +33(0)4 93 23 02 66



## SAINT-MARTIN-VÉSUBIE

Aux portes du Parc National du Mercantour, au milieu de 3 600 hectares de forêts, se niche Saint-Martin-Vésubie, à 975 m d'altitude. Surnommé « La Suisse Niçoise », il est un village médiéval, mais au détour d'un chemin, on peut y trouver différentes maisons de maître de la fin XVIII<sup>e</sup> et début du XIX<sup>e</sup> siècle. Différents chalets bordent les chemins menant aux forêts de pins et mélèzes des alentours. Le village offre l'accès à de multiples activités de découverte de la montagne dans un décor remarquable, recelant des espèces animales et végétales d'une richesse incomparable.

### 👁️ À VOIR

La rue Cagnoli, la porte Sainte-Anne, l'église paroissiale, le musée des traditions vésubiennes, le sanctuaire de la Madone de Fenestre, le Parc Alpha, le Vesúbia Mountain Park.

📍 Office de Tourisme Métropolitain Nice Côte d'Azur  
Information touristique :  
Place du Général de Gaulle  
06450 Saint-Martin-Vésubie  
☎ +33(0)4 93 03 21 28





## SAINT-SAUVEUR-SUR-TINÉE

Blotti dans une boucle de la rivière de la Tinée, Saint-Sauveur-sur-Tinée dégage une ambiance envoûtante : ruelles étroites qui grimpent et descendent, jolie fontaine ronde, grand lavoir couvert, plus loin une église baroque à la façade peinte de rose orangé, dotée d'un clocher roman élancé. Sans oublier quelques linteaux sculptés dans la pierre datant du XVI<sup>e</sup> siècle, un four à pain ancien et un moulin à farine.

### 👁️ À VOIR

L'église Saint-Michel, les chapelles.

Office de Tourisme Métropolitain Nice Côte d'Azur :

📱 [explorenicecotedazur.com](https://www.explorenicecotedazur.com)



## TOURNEFORT

Le village de Tournefort a été reconstruit de manière dispersée sur le territoire, après le tremblement de terre de 1887. De l'agglomération récente, on accède aux vestiges de l'ancien village par un large escalier. Les ruines du château envahies par la végétation sont facilement accessibles grâce aux petites allées aménagées.

### 👁️ À VOIR

L'église Saint-Pierre (XVII<sup>e</sup>), la chapelle des pénitents (XV<sup>e</sup> et XVI<sup>e</sup>), les vestiges du château fort, les caves voûtées.

Office de Tourisme Métropolitain Nice Côte d'Azur :

📱 [explorenicecotedazur.com](https://www.explorenicecotedazur.com)



## VALDEBLORE

Dans le Parc National du Mercantour, Valdeblore est une commune pastorale composée de plusieurs villages de montagne, situés à plus de 1 000 mètres d'altitude : La Bolline, La Roche, Saint-Dalmas, ainsi que d'un hameau : Mollières (alt. 1 600 m) et de la station de La Colmiane. Cette dernière propose aux familles de nombreuses activités : luge d'été, accrobranche, mini-golf, centre équestre, parapente, trampoline, visite de ferme, randonnée avec des ânes de bât, escalade, Via Ferrata, VTT, piscine, ainsi que 30 kilomètres de pistes de ski en hiver.

### 👁️ À VOIR

Les édifices religieux, les ruelles typiques et leurs nombreuses fontaines. La Tyrolienne géante (la plus longue de France) à La Colmiane.



Office de Tourisme Métropolitain Nice Côte d'Azur

Information touristique :

La Colmiane - 06420 Valdeblore

📞 +33(0)4 93 23 25 90



## VENANSON

Bâti sur un piton rocheux à 1 164m d'altitude, Venanson est un véritable belvédère sur la vallée de la Vésubie et un charmant village du fait de ses ruelles étroites et typiques et de son fabuleux panorama à découvrir du bord de sa falaise ! Avec son environnement naturel grandiose, le village permet de nombreux départs de randonnées pour observer chamois, mouflons, bouquetins ou aigles royaux.

### 👁️ À VOIR

L'église paroissiale Saint-Michel (XVII<sup>e</sup>) la chapelle Sainte-Claire (XV<sup>e</sup>), avec ses fresques qui témoignent de l'art de la renaissance du peintre piémontais Giovanni Baleison, le Pic de la Colmiane.

Office de Tourisme Métropolitain Nice Côte d'Azur :

📱 [explorenicecotedazur.com](https://www.explorenicecotedazur.com)



# INFOS PRATIQUES



Les moyens de transport qui permettent aisément de rejoindre les villes et villages de la Métropole...

## EN BUS AVEC LIGNES D'AZUR

Tarifcation unique sur l'ensemble de la Métropole Nice Côte d'Azur.

Le ticket azur permet de voyager successivement sur les lignes urbaines de la Métropole Nice Côte d'Azur et sur les lignes départementales des Alpes-Maritimes.

(hors lignes à tarification spécifique : Bus 100% neige, "Rando Bus", 100X).  
(Les titres de transport doivent obligatoirement être validés même si le billet a été acheté à bord du bus).

 08 1006 1006 (service 0,06 €/min + prix appel)

 [www.lignesdazur.com](http://www.lignesdazur.com)

## EN MINI BUS

Les visites sont assurées pour un nombre de participants allant de 2 à 8 personnes. Infos sur :

 [explore Nice Côte d'Azur.com](http://explore Nice Côte d'Azur.com)

## CHEMINS DE FER DE PROVENCE RRT-PACA

Embarquez à bord du train des Pignes pour explorer l'arrière-pays méditerranéen !

Trajet : Nice - Digne

L'été, découvrez le train des pignes à vapeur.

 + 33 (0)4 97 03 80 80

 [www.trainprovence.com](http://www.trainprovence.com)

## LE TRAIN DES MERVEILLES

Ce train touristique propose la découverte des Vallées du Paillon, de la Roya-Bévéra et du Parc du Mercantour où se niche la vallée des Merveilles. Un guide conférencier commente le parcours et conte les traditions, la culture et le paysage des villages traversés (en FR/GB).

Tous les jours, de juin à septembre inclus.

Départ de Nice-Ville à 8h30

 +33(0)800 11 40 23

 <https://www.ter.sncf.com/paca>



## FRENCH RIVIERA PASS

Le bon plan !  
Visitez plus, dépensez moins!

### LA CARTE FRENCH RIVIERA PASS

Conçue pour faciliter les séjours, elle permet, pendant sa durée de validité, de découvrir les grands sites de la Métropole Nice Côte d'Azur.

Accès gratuit à plus de 60 sites !

La carte se décline en trois versions 24 h, 48 h et 72 h.

Infos et points de vente sur :

 [frenchrivierapass.com](http://frenchrivierapass.com)

### RÉSERVEZ VOTRE SÉJOUR SUR [Explorenicecotedazur.com](http://Explorenicecotedazur.com)



Ne jamais laisser de bagages sans surveillance et signaler tout comportement ou objet suspect. Faire preuve d'une grande vigilance dans les transports publics et les sites touristiques les plus fréquentés.

À la mer comme à la montagne, n'oubliez pas de vous informer sur la météo avant de partir, prévoyez toujours un équipement adapté à votre activité et laissez un itinéraire de vos balades et randonnées à un tiers.









# OFFICE DE TOURISME MÉTROPOLITAIN NICE CÔTE D'AZUR

**EXPLORE**

**NICE**  
CÔTE  
D'AZUR

B.P. 4079 - 06302 NICE CEDEX 4  
info@nicecotedazurtourisme.com

Retrouvez-nous sur

-  ExploreNiceCotedAzur
-  ExploreNCA
-  explorenicecotedazur
-  ExploreNiceCotedAzur

[explore nicecotedazur.com](http://explore nicecotedazur.com)

NOTRE  
ENGAGEMENT



**Nice**  
ville de villégiature  
d'hiver de riviera

Ce document n'est pas contractuel et n'engage en aucun cas la responsabilité de l'Office de Tourisme Métropolitain Nice Côte d'Azur. Cette liste n'est pas exhaustive et si, malgré le soin apporté à l'élaboration de cette brochure, des inexactitudes ou des omissions s'y sont glissées, nous vous demandons de bien vouloir nous en excuser. La reproduction même partielle des textes, photographies, dessins ou créations graphiques publiés dans ce document est interdite. Tous droits réservés. Édition 2022 / 2023.

**Crédit Photos** : VDN - Métropole - OTM Nice Côte d'Azur- H. Lagarde - Agence média H 265 - J. Kelagopian - E. Belin - La Colmiane - (Liste non exhaustive). **Exécution** : Jean-Elie Trujillo ([www.janelietrujillo.com](http://www.janelietrujillo.com)) - **Impression** : Riccobono